

2023-0.824.216; LE14-20-LT/2023-2374 Klimafolgenanpassungsstrategie Wipptal

AP1.4 Informationstransformation Sommer → Frühjahr/Herbst

Ausgearbeitet für den
Tourismusverband Wipptal

von

Dr. Thomas Senfter

Leite 122

6154 St. Jodok

+43 664 47 33 231

mail@thomassenfter.at

www.thomassenfter.at

www.bergfuehrer-wipptal.at

Mit Unterstützung von Bund und Europäischer Union

 **Bundesministerium**
Arbeit und Wirtschaft

 **LE 14-20**
Entwicklung für den Ländlichen Raum

Europäischer
Landwirtschaftsfonds für
die Entwicklung des
ländlichen Raums:
Hier investiert Europa in
die ländlichen Gebiete.



Inhaltsverzeichnis

Inhaltsverzeichnis.....	II
1 Einleitung	1
2 Informationstransformation in der Kategorie Klettern (Mehrseillängen)	2
3 Informationstransformation in der Kategorie Klettersteig	5
4 Informationstransformation in der Kategorie Wandern/Bergsteigen/MTB.....	8
5 Informationstransformation Literatur.....	43
6 Roadmap für die Umsetzung	46

1 Einleitung

Eingebettet in das Projekt „Klimafolgenanpassungsstrategie Wipptal“ widmet sich das Arbeitspaket AP1.4 der Informationstransformation Sommer → Frühjahr/Herbst. Im Wesentlichen geht es hierbei darum, dass Tourenbeschreibungen für Berg- und Klettertouren aus dem Sommer in eine Frühjahr/Herbst-Version transformiert werden. Grundlage hierfür sind die Erkenntnisse aus AP1.1 und AP1.2, in denen eine Bestandserhebung zu den online und in Büchern vorhandenen Tourenbeschreibungen erfolgte.

Im Vergleich der beiden Arbeitspakete AP1.4 (Informationstransformation Sommer → Frühjahr/Herbst) und AP1.4 (Informationstransformation Sommer → Frühjahr/Herbst) ist das AP1.4 die kleinere Herausforderung, da nur ein Versatz von 1 Jahreszeiten zu meistern ist. In AP1.3 war ja ein Versatz um ein halbes Jahr zu überwinden. D.h. für diese Informationstransformation erweitert sich die Anzahl jener Touren, die als geeignet eingestuft werden.

In diesem Arbeitspaket nimmt auch der Druck hinsichtlich der Bewusstseinsbildung ab. Während es keineswegs allseits bekannt ist, dass z.B. in der Stafflacher Wand im Winter geklettert werden kann, ist dies für das Frühjahr und den Herbst schon in der Kletter-Community bekannt.

Folglich können die Transformationsansätze für die Kategorien Klettern (Mehrseillängen), Klettersteig und Klettergarten auf (im Vergleich zu AP1.3) mit weniger Aufwand betrieben werden. Hier wird es ausreichen, in den Tourenbeschreibungen im Text anzuführen, dass die jeweiligen Touren auch für den Frühling und den Herbst geeignet ist.

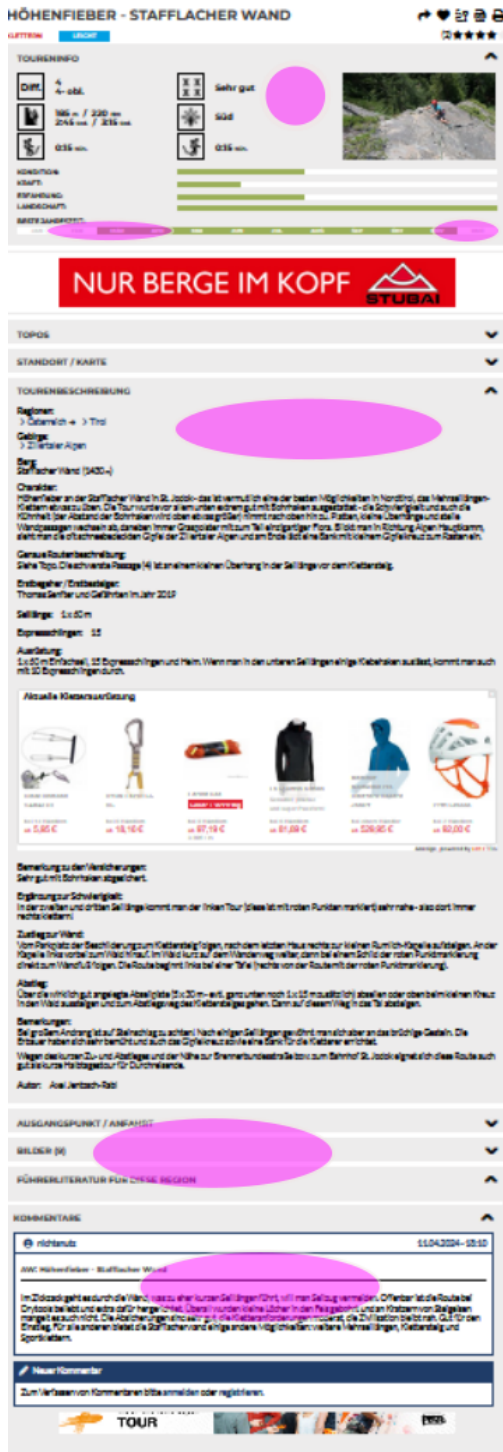
2 Informationstransformation in der Kategorie Klettern (Mehrseillängen)

Ähnlich wie in Kapitel 2 des Arbeitspaketes AP1.3 kann die Empfehlung ausgesprochen werden, die Informationstransformation für diese 6 Klettertouren mit Unterstützung des Portals bergsteigen.com durchzuführen. Die Touren sind:

- Marende – Stafflacher Wand
- Leckerbissen – Stafflacher Wand
- Kaffee und Kuchen – Stafflacher Wand
- Spiralweg – Stafflacher Wand
- Höhenfieber – Stafflacher Wand
- Frischluft – Stafflacher Wand

Der Umfang der Transformationsmaßnahme ist gegenüber den in AP1.3 beschriebenen Ansätzen schwächer auszuführen, da die genannten Touren (insbesondere bei regionalen Kletterfreundinnen und Kletterfreunden) bereits im Frühjahr und Herbst beliebt sind. Damit reduzieren sich die Änderungen in den Tourenbeschreibungen auf die folgenden Inhalte:

- Kennzeichnungen der jeweiligen Tour als „geeignet für Frühjahr/Herbst“ mit einem entsprechenden Piktogramm
- Anpassen der (Rand-)Monate im Frühjahr und Herbst
- Grundsätzliche Info zu den Überlegungen im Kontext der Klimawandelanpassung
- Anpassung des Bildmaterials in Form von 3 separaten Datensätzen:
 - Sommerbilder
 - Winterbilder (damit wäre dann auch gleich AP1.3 mitberücksichtigt)
 - Herbstbilder
- Aktive, fast schon offensive Einbettung von **#WipptalsBesteVerhältnisse**



Piktogramm, dass die Toure auch im Frühjah/Herbst gut zu machen ist

Anpassung oder gar Hervorheben der (Rand-)Jahreszeit

Grundsatzinfo zur Eignung dieser Tour im Kontext der KLIMAWANDELANPASSUNG

Einbettung von 3 verschiedenen Bilder-Serien: Sommer, Winter (siehe AP1.3) und Frühjah/Herbst

Aktive Einbettung in #WipptalsBesteVerhältnisse

Abbildung 1: Screenshot der Tourenbeschreibung der Klettertour Höhenfieber von bergsteigen.com mit eigener Illustration der Anpassungsansätze (magenta und Kommentare rechts)



Abbildung 2: Beispielbild für einen sonnigen, herbstlichen Klettertag in der Stafflacher Wand (Oktober). Was für einheimische Klettererinnen und Kletterer eine Selbstverständlichkeit ist, muss für weiter entfernte potentielle Gäste mit Hilfe der Informationstransformation aktiv kommuniziert werden.



Abbildung 3: Traumhafter (perfekter) Klettertag Ende Oktober. D.h. im Sinne der Informationstransformation wird nicht etwas neues entwickelt, sondern etwas bereits vorhandenes einer noch viel stärkeren (effizienteren) Nutzung zugeführt.

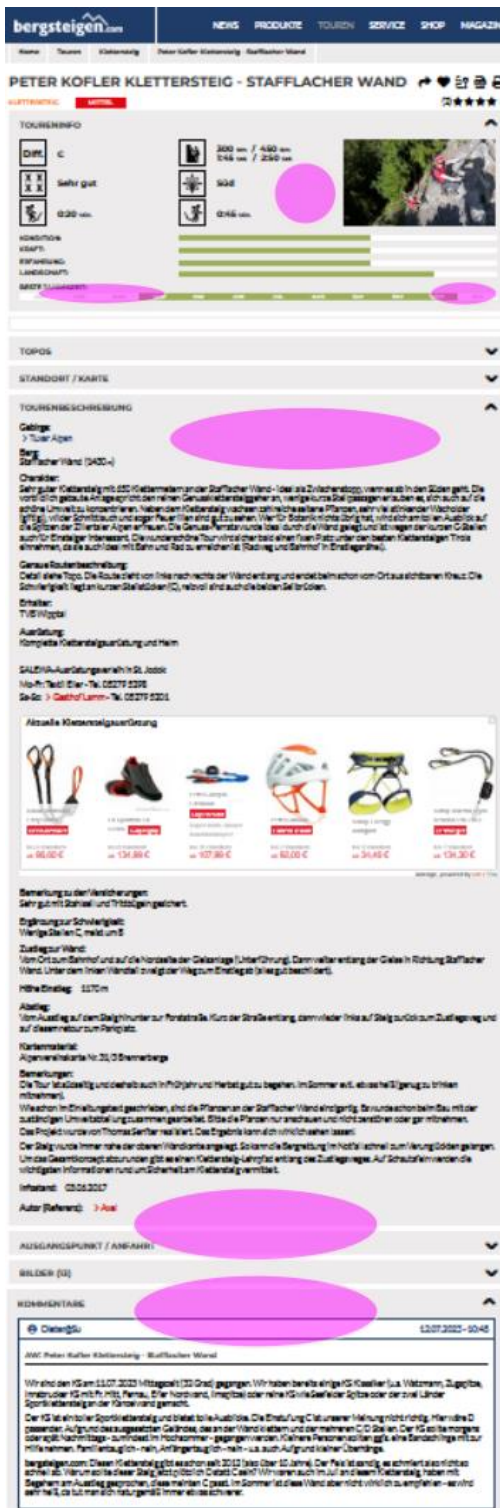
Mit Unterstützung von Bund und Europäischer Union

3 Informationstransformation in der Kategorie Klettersteig

Hier gibt es große Schnittmengen zum vorangegangenen Kapitel 2 sowie zum Arbeitspaket AP1.3. Auch bei dieser Informationstransformation wird der Peter Kofler Klettersteig in St. Jodok als jene Tour ausgewählt, die eine besondere Eignung für die Umsetzung des Vorhabens aufweist (Talnähe, Südseite, große Zielgruppe, ...). Die Vorschläge für Informationsanpassungen für die Transformationsmaßnahme sind:

- Kennzeichnungen der jeweiligen Tour als „geeignet für Frühjahr/Herbst“ mit einem entsprechenden Piktogramm
- Anpassen der (Rand-)Monate im Frühjahr und Herbst
- Grundsätzliche Info zu den Überlegungen im Kontext der Klimawandelanpassung
- Anpassung des Bildmaterials in Form von 3 separaten Datensätzen:
 - Sommerbilder
 - Winterbilder (damit wäre dann auch gleich AP1.3 mitberücksichtigt)
 - Herbstbilder
- Aktive, fast schon offensive Einbettung von **#WipptalsBesteVerhältnisse**

Auch hier gilt, wie im verangegangenen Kapitel, dass guter Besuch von lokalen Klettersteiggeherinnen und Klettersteiggehern ohnehin im Frühjahr/Herbst herrscht. Für Gäste, die weiter weg wohnen, ist die Sachlage nicht so klar für die Personen vor Ort. Hier setzt die Informationstransformation an mit der klaren Botschaft, dass dieser Klettersteig perfekt für Frühjahrs- und Herbsttage geeignet ist.



Piktogramm, dass die Tour auch im Frühjahr/Herbst gut zu machen ist

Anpassung oder gar Hervorheben der (Rand-)Jahreszeit

Grundsatzinfo zur Eignung dieser Tour im Kontext der KLIMAWANDELANPASSUNG

Einbettung von 3 verschiedenen Bilder-Serien: Sommer, Winter (siehe AP1.3) und Frühjahr/Herbst

Aktive Einbettung in #WipptalsBesteVerhältnisse

Abbildung 4: Screenshot der Tourenbeschreibung des Peter Kofler Klettersteigs auf bergsteigen.com mit eigener Illustration der Anpassungsansätze (magenta und Kommentare rechts)



Abbildung 5: Klettersteigtour im Oktober. Dass dies eine gute Zeit für Klettersteiggehen ist, muss klarer kommuniziert werden



Abbildung 6: Herbstliche Eindrücke der Klettersteigtour im Oktober. Diese Art von Fotos sollten in die Bilder-Datensätze aufgenommen werden

Mit Unterstützung von Bund und Europäischer Union

 Bundesministerium
Arbeit und Wirtschaft

 LE 14-20
Lebenslang für den ländlichen Raum

Europäischer
Landwirtschaftsfonds für
die Entwicklung des
ländlichen Raums:
Hier investiert Europa in
die ländlichen Gebiete. 

4 Informationstransformation in der Kategorie Wandern/Bergsteigen/MTB

Für dieses Kapitel stellt die umfangreiche Datenerhebung aus dem Arbeitspaket AP1.1 die erste Grundlage dar. Dort wurden die Tourenbeschreibungen von bergsteigen.com, almenrausch.at und tourentipp.de systematisch-inhaltlich analysiert. Zusammenfassend wurde festgestellt, dass in der Kategorie Wandern/Bergsteigen das online Portal almenrausch.at jene Plattform ist, wo die meisten und besonders auch die regional relevantesten Touren dargestellt ist.

Anhand der Kriterien Tourenlänge, Risikoabwägung, Exposition, Infrastruktur erfolgt in der nachfolgenden Tabelle eine Eignungsanalyse, die jene Touren herausarbeiten soll, welche für eine Informationstransformation grundsätzlich geeignet sind. Anders als bei der Informationstransformation Sommer → Winter (AP1.3) werden bei der Informationstransformation Sommer → Frühjahr/Herst auch ausgewählte Mountainbiketouren mitaufgenommen, da viele der Mountainbiketouren vergleichsweise lange im Herbst möglich sind, jedoch im Winter kaum Mountainbiketouren unternommen werden.

Tabelle 1: Eignungsanalyse für die Informationstransformation Sommer → Frühjahr/Herbst für die Sommertouren von almenrausch.at

Kategorie	Talort	Ausgangspunkt	Tour	Anmerkungen	Eignung
Bergtour	Matrei	Kloster Maria Waldrast	Serles von Maria Waldrast	1093 Hm	
Wanderung	Matrei	Kloster Maria Waldrast	Schüttersteig – Maria Waldrast	242 Hm	
Wanderung	Matrei	Kloster Maria Waldrast	Schöpfungsweg beim Kloster Maria Waldrast	113 Hm	
Bergtour	Matrei	Kloster Maria Waldrast	Lämpermahdspitze von Maria Waldrast	1106 Hm	

Bergtour	Matrei	PP unterhalb Maria Waldrast	Peilspitze-Blaser von Maria Waldrast	1007 Hm	
Bergtour	Matrei	PP unterhalb Maria Waldrast	Peilspitze von Maria Waldrast	852 Hm	
Bergtour	Matrei	PP unterhalb Maria Waldrast	Kesselspitze von Maria Waldrast	1173 Hm	
Bergtour	Matrei	PP unterhalb Maria Waldrast	Blaserhütte durch das Langental	636 Hm	
Bergtour	Matrei	PP unterhalb Maria Waldrast	Blaser von Maria Waldrast	699 Hm	
Mountainbiketour	Matrei	Hauptschule Matrei	Matrei – Naviser Hütte	799 Hm 26,9 km	
Mountainbiketour	Matrei	Hauptschule Matrei	Matrei – Seapnalm	1157 Hm 37,9 km	
Mountainbiketour	Matrei	Hauptschule Matrei	Matrei – Peeralm	747 Hm 29,4 km	
Mountainbiketour	Matrei	Hauptschule Matrei	Matrei – Stöckl Alm	928 Hm 28,4 km	
Mountainbiketour	Matrei	Hauptschule Matrei	Matrei - Klammalm	1074 Hm 37,6 km	
Mountainbiketour	Matrei	Hauptschule Matrei	Seapn Alm – Mislalm Rundtour von Matrei	1347 Hm 35,6 km	
Mountainbiketour	Matrei	Hauptschule Matrei	5-Almen Rundfahrt im Navistal	1564 Hm 37,1 km	
Mountainbiketour	Matrei	Hauptschule Matrei	Pfoner Ochsenalm und Mislalm	1276 Hm	

			Rundtour	28,1 km	
Mountainbiketour	Matrei	Hauptschule Matrei	Matrei - Pfoner Ochsenalm - Frontalalm	1205 Hm 22,8 km	
Mountainbiketour	Matrei	Hauptschule Matrei	Matrei - Mislalm	1163 Hm 24,8 km	
Mountainbiketour	Matrei	Hauptschule Matrei	Große Naviser Almen-Rundtour	1090 Hm 35,5 km	
Mountainbiketour	Matrei	Hauptschule Matrei	Matrei - Navis	396 Hm 18,4 km	
Mountainbiketour	Matrei	Bahnhof Matrei	Matrei - Navis	649 Hm 14,1 km	
Mountainbiketour	Matrei	Bahnhof Matrei	Von Matrei über Maria Waldrast nach Innsbruck	1011 Hm 33,0 km	
Wanderung	Matrei	Bahnhof Matrei	Rundwanderung zu St. Kathrein & Schloss Trautson mit Hängebrücke	290 Hm 8,4 km	
Wanderung	Matrei	Hauptschule Matrei	Schloss Trautson & Hängebrücken- Rundwanderung bei Matrei	130 Hm 4,1 km	
Wanderung	Matrei	Bahnhof Matrei	Wanderung von Matrei zum Kraftsee bei St. Michael	230 Hm 6,0 km	
Wanderung	Matrei	Bahnhof Matrei	Rundwanderung St. Kathrein - Schöfens	190 Hm 6,1 km	

Bergtour	Matrei/Trins	Blaserhütte	Peilspitze (2392 m) von der Blaserhütte	330 Hm 2,8 km	
Bergtour	Matrei/Trins	Blaserhütte	Kesselspitze (2728 m) von der Blaserhütte	1047 Hm 8,8 km	
Bergtour	Matrei/Trins	Blaserhütte	Serles (2717 m) von der Blaserhütte	1171 Hm 10,4 km	
Bergtour	Trins	Padasterjochhaus	Kirchdachspitze (2840 m) vom Padasterjochhaus	674 Hm 6,4 km	
Bergtour	Trins	Padasterjochhaus	Wasenwand (2563 m) vom Padasterjochhaus	332 Hm 2,5 km	
Bergtour	Trins	Padasterjochhaus	Padasterkogel (2301 m) vom Padasterjochhaus	117 Hm 2,6 km	
Bergtour	Trins	Padasterjochhaus	Foppmandl (2412 m) vom Padasterjochhaus	196 Hm 2,0 km	
Bergtour	Trins	Padasterjochhaus	Stoamandlweg-3 Gipfel Rundtour vom Padasterjochhaus	557 Hm 4,6 km	
Bergtour	Trins	Padasterjochhaus	Hammerspitze (2623 m) vom Padasterjochhaus	517 Hm 5,0 km	
Bergtour	Trins	Padasterjochhaus	Kesselspitze (2728 m) vom Padasterjochhaus	737 Hm 6,4 km	
Bergtour	Gschnitz	Innsbrucker Hütte	Kalkwand (2564 m) von der	256 Hm	

			Innsbruckerhütte	2,5 km	
Bergtour	Gschnitz	Innsbrucker Hütte	Habicht (3277 m) von der Innsbrucker Hütte	917 Hm 4,8 km	
Klettersteig	Gschnitz	Innsbrucker Hütte	Ilmspitze (Innsbrucker Hütte), 2.692 m	741 Hm 5,8 km	
Bergtour	Gschnitz	Bremer Hütte	Innere Wetterspitze (3053 m) von der Bremer Hütte	706 Hm 3,6 km	
Bergtour	Gschnitz	Gschnitzer Tribulaunhütte	Gschnitzer Tribulaunhütte zur Magdeburger Hütte	1141 Hm 9,2 km	
Bergtour	Gschnitz	Gschnitzer Tribulaunhütte	Kleine Tribulaunrunde von der Gschnitzer Tribulaunhütte	1210 Hm 11,6 km	
Bergtour	Gschnitz	Gschnitzer Tribulaunhütte	Gschnitzer Tribulaunhütte zur Italienischen Tribulaunhütte	570 Hm 4,6 km	
Bergtour	Gschnitz	Gasthof Feuerstein	Innsbrucker Hütte (2369 m) vom Gasthof Feuerstein	1100 Hm 8,2 km	
Bergtour	Gschnitz	Gasthof Feuerstein	Hochalpine Hüttenrundtour aus dem Gschnitztal (4 Etappen)	2640 Hm 27,8 km	
Bergtour	Gschnitz	Gasthof Feuerstein	Magdeburger Hütte (2423 m) aus dem Gschnitztal	2728 Hm 27,6 km	
Bergtour	Gschnitz	Gasthof Feuerstein	Italienische	1609 Hm	

			Tribulaunhütte (2369 m) aus dem Gschnitztal	18,4 km	
Bergtour	Gschnitz	Gasthof Feuerstein	Habicht (3277 m) vom Gasthof Feuerstein	2018 Hm 12,8 km	
Bergtour	Gschnitz	Gasthof Feuerstein	Pflerscher Pinggl (2767 m) vom Gasthof Feuerstein	1538 Hm 16,6 km	
Bergtour	Gschnitz	Gasthof Feuerstein	Gschnitzer Tribulaun (2946 m) vom Gasthof Feuerstein	1663 Hm 14,8 km	
Bergtour	Gschnitz	Gasthof Feuerstein	Gargglerin (2470 m) vom Gasthof Feuerstein	1262 Hm 12,9 km	
Bergtour	Gschnitz	Gasthof Feuerstein	Tribulaunhütten - Rundtour	1600 Hm 18,8 km	
Bergtour	Gschnitz	Gasthof Feuerstein	Tribulaunhütte (2064 m) vom Gasthof Feuerstein	769 Hm 9,6 km	
Bergtour	Gschnitz	Gasthof Feuerstein	Bremer Hütte (2411 m) vom Gasthof Feuerstein	1173 Hm 16,2 km	
Wanderung	Gschnitz	Gasthof Feuerstein	Laponesalm vom Gasthof Feuerstein	220 Hm 6,6 km	
Wanderung	Gschnitz	Partkplatz St. Magdalena	Wallfahrtskirchlein St. Magdalena	486 Hm 8,3 km	
Klettersteig	Gschnitz	Partkplatz St. Magdalena	St. Magdalena Klettersteig in Gschnitz	440 Hm 3,8 km	

Bergtour	Trins	Trunahütte	Lichtsee von der Trunahütte	503 Hm 7,2 km	
Bergtour	Trins	Trunahütte	Eggerberg (2280 m) von der Trunahütte	601 Hm 8,4 km	
Bergtour	Trins	Trunahütte	Leitner Berg (2309 m) von der Trunahütte	716 Hm 10,4 km	
Bergtour	Trins	Trunahütte	Rötenspitze (2481 m) von der Trunahütte	759 Hm 8,4 km	
Wanderung	Trins	Trins	Trunahütte (1750 m) von Trins	438 Hm 5,0 km	
Bergtour	Trins	Trins	Blaser Hütte (2176 m) von Trins	918 Hm 8,2 km	
Bergtour	Trins	Trins	Trins - Blaser - Blaserhütte	943 Hm 4,9 km	
Mountainbiketour	Trins	Trins	Padasterjochhaus-Rundfahrt von Trins	1100 Hm 19,7 km	
Bergtour	Trins	Trins	Kesselspitze (2728 m) von Trins	1403 Hm 13,2 km	
Wanderung	Trins	Trins	Adlerblick von Trins	277 Hm 2,8 km	
Bergtour	Trins	Trins	Blaser (2241 m) von Trins	982 Hm 9,1 km	
Bergtour	Trins	Trins	Gschnitztaler 4-	2541 Hm	

			Gipfel Rundtour (3 Tagesetappen)	24,7 km	
Bergtour	Trins	Trins	Padasterjochhaus (2232 m) von Trins	916 Hm 10,6 km	
Wanderung	Trins	Trins	Talwanderung rund um Trins mit Sarnthein-Wasserfall	280 Hm 9,9 km	
Wanderung	Trins	Trins	Barbarakapelle & Sarnthein-Wasserfall Rundwanderung	160 Hm 4,3 km	
Mountainbiketour	Trins	Trins	Blaserhütte- Rundfahrt vom Parkplatz Pflutschwiesen	960 Hm 18,6 km	
Mountainbiketour	Steinach	Bahnhof Steinach	Blaserhütten- Rundfahrt ab Bahnhof Steinach	1150 Hm 26,4 km	
Mountainbiketour	Steinach	PP Bergeralmbahn	Obernberger Lärchenwiesenweg Rundtour	1303 Hm 39,7 km	
Bergtour	Steinach	PP Bergeralmbahn	Gschnitztaler Rundtour	4889 Hm 58 km	
Mountainbiketour	Steinach	PP Bergeralmbahn	Nösslachhütte- Sattelbergalm Runde von Steinach	1321 Hm 34,2 km	
Mountainbiketour	Steinach	PP Bergeralmbahn	Trunahütte über die Gerichtsherralm	740 Hm 20,8 km	
Mountainbiketour	Steinach	PP Bergeralmbahn	Trinser Almenrundtour	726 Hm 22,6 km	

Mountainbiketour	Steinach	PP Bergeralmbahn	Steinach - Tribulaunhaus	1121 Hm 41,4 km	
Mountainbiketour	Steinach	PP Bergeralmbahn	Steinach - Laponesalm	495 Hm 32,8 km	
Mountainbiketour	Steinach	PP Bergeralmbahn	Trunahütte von der Bergeralm- Mittelstation	250 Hm 17,1 km	
Mountainbiketour	Steinach	PP Bergeralmbahn	Pumafalle von Steinach	160 Hm 14,6 km	
Mountainbiketour	Steinach	PP Bergeralmbahn	Trunahütte von Steinach	740 Hm 21 km	
Mountainbiketour	Steinach	PP Bergeralmbahn	4-Hütten & Almenrunde von Steinach	900 Hm 27,6 km	
Mountainbiketour	Steinach	PP Bergeralmbahn	Sattelbergalm von Steinach über Nösslach	941 Hm 26,0 km	
Mountainbiketour	Steinach	PP Bergeralmbahn	Lärchenwiesenweg – Sattelbergalm Runde von Steinach	1464 Hm 42 km	
Mountainbiketour	Steinach	PP Bergeralmbahn	Blaserhütte – Padasterjochhaus Rundtour von Steinach	1690 Hm 34,6 km	
Bergtour	Steinach	PP Bergeralmbahn	Lichtsee von der Bergeralmbahn	251 Hm 8,6 km	
Mountainbiketour	Steinach	PP Bergeralmbahn	Steinach - Blaserhütte (Blaser)	1106 Hm 24,1 km	

Mountainbiketour	Steinach	PP Bergeralmbahn	Steinach - Padasterjochhaus	1152 Hm 24,0 km	
Mountainbiketour	Steinach	PP Bergeralmbahn	Steinach - Nösslachhütte	589 Hm 15,0 km	
Bergtour	Steinach	PP Bergeralmbahn	Nösslachjoch - Eggerberg (2231/2280 m) Rundtour	472 Hm 13,3 km	
Wanderung	Steinach	PP Bergeralmbahn	Trunahütte (1750 m) über die Gerichtsherrnalm	638 Hm 14,6 km	
Wanderung	Steinach	PP Bergeralmbahn	Trunahütte (1750 m) entlang der Forststraße	345 Hm 13,4 km	
Wanderung	Steinach	PP Bergeralmbahn	Nösslachhütte von der Bergeralm	190 Hm 8,0 km	
Mountainbiketour	Steinach	Bahnhof Steinach	Blaserhütten- Rundfahrt ab Bahnhof Steinach	1150 Hm 26,4 km	
Wanderung	Gries	Nösslach	Bergwerksweg Nösslach	367 Hm 4,4 km	
Wanderung	Gries	Nösslach	Nösslachhütte von Nösslach	178 Hm 3,2 km	
Bergtour	Gries	Nösslach	Nösslachjoch (2231 m) von Nösslach	731 Hm 7,3 km	
Mountainbiketour	Gries	Gries	Gries - Oberberger See	815 Hm 25,9 km	

Wanderung	Gries	PP Tourengeher	Sattelbergalm über den Wassersteig	404 Hm 4,8 km	
Mountainbiketour	Gries	Vinaders	Brenner Grenzkamm Rundtour	1311 Hm 34,5 km	
Wanderung	Gries	Vinaders	Sattelbergalm (1637m) von Vinaders	360 Hm 7,0 km	
Bergtour	Obernberg	Almis	Rötenspitze (2481 m) vom Almis Berghotel	1130 Hm 8,8 km	
Bergtour	Obernberg	Almis	Hoher Lorenzenberg (2315 m) durch das Fradertal	1107 Hm 15,5 km	
Bergtour	Obernberg	Almis	Lichtsee von Almi's Berghotel	724 Hm 5,6 km	
Bergtour	Obernberg	Almis	Leitner Berg (2309 m) von Almi's Berghotel	1023 Hm 9,2 km	
Mountainbiketour	Obernberg	Almis	Brenner- Grenzkamm-Runde mit Abfahrt Sandesjöchel	1150 Hm 30,1 km	
Mountainbiketour	Obernberg	Almis	Brenner- Grenzkamm-Runde mit Abfahrt durch das Fradertal	1040 Hm 25,7 km	
Mountainbiketour	Obernberg	Almis	Brenner-Grenzkamm mit Auffahrt durch das Fradertal	1280 Hm 35,8 km	
Bergtour	Obernberg	Waldesruh	Portjoch & Steiner Alm	690 Hm	

			Rundwanderung	11,9 km	
Bergtour	Obernberg	Waldesruh	Grubenkopf (2337m) von Obernberg	960 Hm 14,2 km	
Bergtour	Obernberg	Waldesruh	Grubenkopf – Grenzkamm Rundtour	1050 Hm 15,1 km	
Wanderung	Obernberg	Waldesruh	Steiner Alm von Obernberg	340 Hm 7,4 km	
Bergtour	Obernberg	Waldesruh	Tribulaune - Rundtour von Obernberg (2 Tagesetappen)	2001 Hm 24,9 km	
Bergtour	Obernberg	Waldesruh	Rötenspitze (2481 m) von Obernberg	1037 Hm 13,4 km	
Bergtour	Obernberg	Waldesruh	Muttenkopf (2638 m) von Obernberg	1179 Hm 14,8 km	
Bergtour	Obernberg	Waldesruh	Lichtsee vom Parkplatz Obernberger See	667 Hm 10,2 km	
Bergtour	Obernberg	Waldesruh	Obernberger Tribulaun (2780 m) von Obernberg	1540 Hm 15,6 km	
Wanderung	Obernberg	Waldesruh	Obernberger See vom Gasthof Waldesruh	256 Hm 6,0 km	
Bergtour	Gries	Brennersee	Padauner Kogel (2066 m) vom Brennersee	807 Hm 8,0 km	
Wanderung	Brenner	Bahnhof Brenner	Sattelbergalm -	477 Hm	

			Rundwanderung vom Brenner	7,9 km	
Mountainbiketour	Brenner	Bahnhof Brenner	Brenner – Grenzkammrunde vom Brenner-Ort	1289 Hm 40,7 km	
Mountainbiketour	Brenner	Bahnhof Brenner	Brenner-Grenzkamm Überquerung vom Brenner nach Steinach	1328 km 48,4 km	
Mountainbiketour	Brenner	Bahnhof Brenner	Enzianhütte Zirog vom Brenner Ort - Rundtour	680 Hm 20,3 km	
Mountainbiketour	Brenner	Bahnhof Brenner	Riedl-Kaser-Alm vom Brenner Ort	560 Hm 20,2 km	
Bergtour	St. Jodok	Bahnhof St. Jodok	Tag 1: Von St. Jodok über die Sattelbergalm zur Enzianhütte Zirog	1250 Hm 24,8 km	
Bergtour	St. Jodok	Bahnhof St. Jodok	Mit dem Bergrad vom Bergsteigerdorf St. Jodok in 3 Tagen um den Olperer	4070 Hm 120 km	
Klettersteig	St. Jodok	Bahnhof St. Jodok	Peter Kofler Klettersteig (Stafflacher Wand)	382 Hm 4,6 km	
Bergtour	Vals	Padaun	Padauner Kogel (2066 m) von Padaun	530 Hm 6,4 km	
Bergtour	Vals	Padaun	Vennspitze & Rossgrubenkofel von Padaun	870 Hm 7,6 km	
Bergtour	Vals	Padaun	Rundtour Padauner Kogel (2066m)	530 Hm	

				5,7 km	
Bergtour	Vals	PP Nockeralm	Zeischalm (1925 m) von Innervals	588 Hm 6,4 km	
Bergtour	Vals	PP Nockeralm	Geraer Hütte (2324m) aus dem Valser Tal	1020 Hm 13,4 km	
Bergtour	Vals	PP Nockeralm	Hohe Kirche (2634 m) von Innervals	1312 Hm 10,6 km	
Mountainbiketour	Schmirn	Muchnersiedlung	Zirmahütte – Kalte Herberge Rundfahrt von der Muchnersiedlung	598 Hm 15,3 km	
Bergtour	Schmirn	Edelraute	Hochgeneinerjöch- Sumpfkopf (1981/2341 m) von der Edelraute	917 Hm 9,8 km	
Wanderung	Schmirn	Toldern	Kalte Herberge - Rundwanderung von Innerschmirn	120 Hm 3,1 km	
Bergtour	Schmirn	Toldern	Rauher Kopf (2150m) von Toldern	700 Hm 8,2 km	
Bergtour	Schmirn	Wildlahner	Innere Schönlahnerspitze – Jochgrubenkopf Rundtour von Innerschmirn	1060 Hm 9,8 km	
Bergtour	Schmirn	Wildlahner	Jochgrubenkopf (2450m) von Innerschmirn	990 Hm 9,0 km	
Bergtour	Schmirn	Wildlahner	Hohe Warte (2687m)	1190 Hm	

			aus dem Wildlahnertal	9,4 km	
Bergtour	Schmirn	Wildlahner	Westliche Schöberspitze (2580m) von Innerschmirn	1070 Hm 9,7 km	
Bergtour	Schmirn	Kasern	Tuxer Joch & Tuxerjochhaus von Kasern	750 Hm 14,2 km	
Mountainbiketour	Schmirn	Kasern	Tuxer Joch & Tuxerjochhaus von Kasern	750 Hm 14,4 km	
Bergtour	Schmirn	Kasern	Weißer Wand & Frauenwand von Kasern	1030 Hm 15,5 km	
Bergtour	Schmirn	Kasern	Durrachjöchl (2141m) von Kasern	575 Hm 6,0 km	
Mountainbiketour	Navis	Dorfzentrum	Naviser Hütten – Rundfahrt von Navis	600 Hm 14,3 km	
Wanderung	Navis		Naviser Hütte (1767m) über die Weirichalm	530 Hm 7,9 km	
Mountainbiketour	Navis	Dorfzentrum	Zehenter Alm von Navis	580 Hm 13,6 km	
Mountainbiketour	Navis	Dorfzentrum	8-Almen-Huetten- Runde im Navistal	1350 Hm 28,2 km	
Mountainbiketour	Navis	Dorfzentrum	Vögeleralm von Navis	850 Hm 20,0 km	
Mountainbiketour	Navis	Dorfzentrum	Stöcklalm von Navis	560 Hm	

				10,0 km	
Mountainbiketour	Navis	Dorfzentrum	Bike & Hike Tour: Navis – Stöcklalm – Naviser Kreuzjöchl	1260 Hm 10,0 km	
Mountainbiketour	Navis	Dorfzentrum	Kleine Naviser Almen-Rundtour	716 Hm 17,1 km	
Bergtour	Navis	Schranzberg	Naviser Sonnenspitze (2619 m) von Navis	1255 Hm 15,1 km	
Wanderung	Navis	Schranzberg	Naviser Almenrunde	693 Hm 13,1 km	
Bergtour	Navis	Schranzberg	Naviser Kreuzjöchl (2536 m) vom Parkplatz Schranzberg	1172 Hm 10,8 km	
Bergtour	Navis	Schranzberg	Lizumer Reckner (2886 m) von Navis	1645 Hm 17,8 km	
Wanderung	Navis	Schranzberg	Naviser Hütte (1787 m) vom Parkplatz Schranzberg	370 Hm 5,8 km	
Bergtour	Navis	Grün	Grünbergspitze (2790m) von Navis	1350 Hm 15,6 km	
Bergtour	Navis	Grün	Grafmartspitze (2720m) von Navis	1210 Hm 14,2 km	
Wanderung	Navis	Grün	Peeralm vom Parkplatz Grün	140 Hm 2,8 km	
Wanderung	Navis	Grün	Klammalm vom	450 Hm	

			Parkplatz Grün	10,0 km	
Wanderung	Navis	Grün	Zehenter Alm vom Parkplatz Grün	360 Hm 5,6 km	
Wanderung	Navis	Grün	Vögeleralm (2178m) vom Parkplatz Grün	650 Hm 6,6 km	
Wanderung	Navis	Grün	Seapen Alm von Navis	564 Hm 8,6 km	
Bergtour	Navis	Grün	Wetterkreuz (2148 m) von Navis	630 Hm 9,3 km	
Bergtour	Navis	Grün	Pfoner Kreuzjöchel und Miskopf (2640/2623 m) von Navis	1248 Hm 16,2 km	

Somit bleiben auf Basis dieser Eignungsanalyse 107 Touren auf almenrausch.at übrig, die für diese Informationstransformation Sommer → Frühjahr/Herbst in Frage kommen

Tabelle 2: Auflistung der Touren von almenrausch.at, die für die Informationstransformation Sommer → Frühjahr/Herbst potentiell in Frage kommen

Nr.	Kategorie	Talort	Ausgangspunkt	Tour	Anmerkungen	Link
1	Bergtour	Matrei	Kloster Maria Waldrast	Serles von Maria Waldrast	1093 Hm	https://www.almenrausch.at/touren/detail/serles-2717-m-von-maria-waldrast/
2	Wanderung	Matrei	Kloster Maria Waldrast	Schütterntsteg – Maria Waldrast	242 Hm	https://www.almenrausch.at/touren/detail/schuetternsteg-maria-waldrast
3	Wanderung	Matrei	Kloster Maria	Schöpfungsweg beim	113 Hm	https://www.almenrausch.at/touren/detail/schoepfungsweg-beim-kloster-maria-

			Waldrast	Kloster Maria Waldrast		waldrast
3	Wanderung	Matrei	Bahnhof Matrei	Rundwande rung zu St. Kathrein & Schloss Trautson mit Hängebrück e	290 Hm 8,4 km	https://www.almenrausch.at/blog/beitrag/rundwanderung-zu-st-kathrein-schloss-trautson-mit-haengebruecke/
5	Wanderung	Matrei	Hauptsch ule Matrei	Schloss Trautson & Hängebrück en- Rundwande rung bei Matrei	130 Hm 4,1 km	https://www.almenrausch.at/touren/detail/schloss-trautson-haengebruecken-rundwanderung-bei-matrei/
6	Wanderung	Matrei	Bahnhof Matrei	Wanderung von Matrei zum Kraftsee bei St. Michael	230 Hm 6,0 km	https://www.almenrausch.at/touren/detail/wanderung-von-matrei-zum-kraftsee-bei-st-michael/
7	Wanderung	Matrei	Bahnhof Matrei	Rundwande rung St. Kathrein - Schöfens	190 Hm 6,1 km	https://www.almenrausch.at/touren/detail/rundwanderung-st-kathrein-schoefens/
8	Mountainbi ketour	Matrei	Hauptsch ule Matrei	Matrei – Naviser Hütte	799 Hm 26,9 km	https://www.almenrausch.at/touren/detail/matrei-am-brenner-naviser-huette/
9	Mountainbi ketour	Matrei	Hauptsch ule Matrei	Matrei – Seapnalm	1157 Hm 37,9 km	https://www.almenrausch.at/touren/detail/matrei-am-brenner-seapnalm/
10	Mountainbi ketour	Matrei	Hauptsch ule Matrei	Matrei – Peeralm	747 Hm 29,4 km	https://www.almenrausch.at/touren/detail/matrei-am-brenner-peeralm/

11	Mountainbike-tour	Matrei	Hauptschule Matrei	Matrei – Stöckl Alm	928 Hm 28,4 km	https://www.almenrausch.at/touren/detail/matrei-am-brenner-stoeckl-alm/
12	Mountainbike-tour	Matrei	Hauptschule Matrei	Matrei - Klammalm	1074 Hm 37,6 km	https://www.almenrausch.at/touren/detail/matrei-am-brenner-klammalm/
13	Mountainbike-tour	Matrei	Hauptschule Matrei	Seapn Alm – Mislalm Rundtour von Matrei	1347 Hm 35,6 km	https://www.almenrausch.at/touren/detail/seapn-alm-mislalm-rundtour-von-matrei/
14	Mountainbike-tour	Matrei	Hauptschule Matrei	5-Almen Rundfahrt im Navistal	1564 Hm 37,1 km	https://www.almenrausch.at/touren/detail/5-almen-rundfahrt-im-navistal/
15	Mountainbike-tour	Matrei	Hauptschule Matrei	Pfoner Ochsenalm und Mislalm Rundtour	1276 Hm 28,1 km	https://www.almenrausch.at/touren/detail/pfoner-ochsenalm-und-mislalm-rundtour/
16	Mountainbike-tour	Matrei	Hauptschule Matrei	Matrei - Pfoner Ochsenalm - Frontalalm	1205 Hm 22,8 km	https://www.almenrausch.at/touren/detail/matrei-pfoner-ochsenalm-frontalalm/
17	Mountainbike-tour	Matrei	Hauptschule Matrei	Matrei - Mislalm	1163 Hm 24,8 km	https://www.almenrausch.at/touren/detail/matrei-am-brenner-mislalm/
18	Mountainbike-tour	Matrei	Hauptschule Matrei	Große Naviser Almen-Rundtour	1090 Hm 35,5 km	https://www.almenrausch.at/touren/detail/grosse-naviser-almen-rundtour/
19	Mountainbike-tour	Matrei	Hauptschule Matrei	Matrei - Navis	396 Hm 18,4 km	https://www.almenrausch.at/touren/detail/matrei-am-brenner-navis/
20	Mountainbike-tour	Matrei	Bahnhof Matrei	Matrei - Navis	649 Hm 14,1 km	https://www.almenrausch.at/touren/detail/matrei-am-brenner-navis/

21	Mountainbiketour	Matrei	Bahnhof Matrei	Von Matrei über Maria Waldrast nach Innsbruck	1011 Hm 33,0 km	https://www.almenrausch.at/touren/detail/von-matrei-ueber-maria-waldrast-nach-innsbruck/
22	Wanderung	Matrei	Bahnhof Matrei	Rundwanderung zu St. Kathrein & Schloss Trautson mit Hängebrücke	290 Hm 8,4 km	https://www.almenrausch.at/touren/detail/rundwanderung-zu-st-kathrein-schloss-trautson-mit-haengebruecke/
23	Wanderung	Matrei	Hauptschule Matrei	Schloss Trautson & Hängerrücken-Rundwanderung bei Matrei	130 Hm 4,1 km	https://www.almenrausch.at/touren/detail/schloss-trautson-haengebruecken-rundwanderung-bei-matrei/
24	Wanderung	Matrei	Bahnhof Matrei	Wanderung von Matrei zum Kraftsee bei St. Michael	230 Hm 6,0 km	https://www.almenrausch.at/touren/detail/wanderung-von-matrei-zum-kraftsee-bei-st-michael/
25	Wanderung	Matrei	Bahnhof Matrei	Rundwanderung St. Kathrein - Schöfens	190 Hm 6,1 km	https://www.almenrausch.at/touren/detail/rundwanderung-st-kathrein-schoefens/
26	Wanderung	Gschnitz	Gasthof Feuerstein	Laponesalm vom Gasthof Feuerstein	220 Hm 6,6 km	https://www.almenrausch.at/touren/detail/laponesalm-vom-gasthof-feuerstein/
27	Wanderung	Gschnitz	Partplatz St.	Wallfahrtskirchlein St.	486 Hm 8,3 km	https://www.almenrausch.at/touren/detail/wallfahrtskirchlein-st-magdalena/

			Magdalen a	Magdalena		
28	Bergtour	Trins	Trins	Trins - Blaser - Blaserhütte	943 Hm 4,9 km	https://www.almenrausch.at/touren/detail/trins-blaser-blaserhuette/
29	Wanderung	Trins	Trins	Adlerblick von Trins	277 Hm 2,8 km	https://www.almenrausch.at/touren/detail/adlerblick-von-trins/
30	Bergtour	Trins	Trins	Blaser (2241 m) von Trins	982 Hm 9,1 km	https://www.almenrausch.at/touren/detail/blaser-2241-m-von-trins/
31	Wanderung	Trins	Trins	Talwanderu ng rund um Trins mit Sarnthei- Wasserfall	280 Hm 9,9 km	https://www.almenrausch.at/touren/detail/talwanderung-rund-um-trins-mit-sarnthein-wasserfall/
32	Wanderung	Trins	Trins	Barbarakape lle & Sarnthei- Wasserfall Rundwande rung	160 Hm 4,3 km	https://www.almenrausch.at/touren/detail/barbarakapelle-sarnthein-wasserfall-rundwanderung/
33	Mountainbi ketour	Trins	Trins	Blaserhütte- Rundfahrt vom Parkplatz Pflutschwies en	960 Hm 18,6 km	https://www.almenrausch.at/touren/detail/blaserhuette-rundfahrt-vom-parkplatz-pflutschwiesen/
34	Bergtour	Steinac h	PP Bergeralm bahn	Lichtsee von der Bergeralmba hn	251 Hm 8,6 km	https://www.almenrausch.at/touren/detail/lichtsee-von-der-bergeralmbahn/
35	Bergtour	Steinac h	PP Bergeralm bahn	Nösslachjoc h - Eggerberg	472 Hm 13,3 km	https://www.almenrausch.at/touren/detail/noesslachjoch-eggerberg-22312280-m-rundtour/

				(2231/2280 m) Rundtour		
36	Wanderung	Steinach	PP Bergeralm bahn	Trunahütte (1750 m) entlang der Forststraße	345 Hm 13,4 km	https://www.almenrausch.at/touren/detail/trunahuette-1750-m-entlang-der-forststrasse/
37	Wanderung	Steinach	PP Bergeralm bahn	Nösslachhütte von der Bergeralm	190 Hm 8,0 km	https://www.almenrausch.at/touren/detail/noesslachhuette-von-der-bergeralm/
38	Mountainbiketour	Steinach	Bahnhof Steinach	Blaserhütten- Rundfahrt ab Bahnhof Steinach	1150 Hm 26,4 km	https://www.almenrausch.at/touren/detail/steinachbrenner-blaserhuette-blaser/
39	Mountainbiketour	Steinach	PP Bergeralm bahn	Obernberger Lärchenwiesenweg Rundtour	1303 Hm 39,7 km	https://www.almenrausch.at/touren/detail/laerchenwiesenweg-sattelbergalm-runde-von-steinach/
40	Bergtour	Steinach	PP Bergeralm bahn	Gschnitztaler Rundtour	4889 Hm 58 km	https://www.almenrausch.at/touren/detail/gschnitztaler-rundtour-steinach-am-brenner-gschnitzer-tribulaunhuette/
41	Mountainbiketour	Steinach	PP Bergeralm bahn	Nösslachhütte- Sattelbergalm Runde von Steinach	1321 Hm 34,2 km	https://www.almenrausch.at/touren/detail/noesslachhuette-sattelbergalm-runde-von-steinach/
42	Mountainbiketour	Steinach	PP Bergeralm bahn	Trunahütte über die Gerichtsherrnalm	740 Hm 20,8 km	https://www.almenrausch.at/touren/detail/trunahuette-ueber-die-gerichtsherrnalm/
43	Mountainbiketour	Steinach	PP Bergeralm bahn	Trinser Almenrundtour	726 Hm 22,6 km	https://www.almenrausch.at/touren/detail/4-huetten-almenrunde-von-steinach/
44	Mountainbiketour	Steinach	PP	Steinach -	1121 Hm	https://www.almenrausch.at/touren/detail/

	ketour	h	Bergeralmbahn	Tribulaunhaus	41,4 km	/steinach-am-brenner-tribulaunhaus/
45	Mountainbiketour	Steinach	PP Bergeralmbahn	Steinach - Laponessalm	495 Hm 32,8 km	https://www.almenrausch.at/touren/detail/steinach-laponessalm/
46	Mountainbiketour	Steinach	PP Bergeralmbahn	Trunahütte von der Bergalm-Mittelstation	250 Hm 17,1 km	https://www.almenrausch.at/touren/detail/trunahuette-von-der-bergeralm-mittelstation/
47	Mountainbiketour	Steinach	PP Bergeralmbahn	Pumafalle von Steinach	160 Hm 14,6 km	https://www.almenrausch.at/touren/detail/pumafalle-von-steinach/
48	Mountainbiketour	Steinach	PP Bergeralmbahn	Trunahütte von Steinach	740 Hm 21 km	https://www.almenrausch.at/touren/detail/trunahuette-von-steinach-am-brenner/
49	Mountainbiketour	Steinach	PP Bergeralmbahn	4-Hütten & Almenrunde von Steinach	900 Hm 27,6 km	https://www.almenrausch.at/touren/detail/4-huetten-almenrunde-von-steinach/
50	Mountainbiketour	Steinach	PP Bergeralmbahn	Sattelbergalm von Steinach über Nösslach	941 Hm 26,0 km	https://www.almenrausch.at/touren/detail/sattelbergalm-von-steinach-ueber-noesslach/
51	Mountainbiketour	Steinach	PP Bergeralmbahn	Lärchenwiesweg – Sattelbergalm Runde von Steinach	1464 Hm 42 km	https://www.almenrausch.at/touren/detail/laerchenwiesweg-sattelbergalm-runde-von-steinach/
52	Mountainbiketour	Steinach	PP Bergeralmbahn	Blaserhütte – Padasterjochhaus Rundtour von Steinach	1690 Hm 34,6 km	https://www.almenrausch.at/touren/detail/blaserhuette-padasterjochhaus-rundtour-von-steinach/

53	Bergtour	Steinach	PP Bergeralm bahn	Lichtsee von der Bergeralm- bahn	251 Hm 8,6 km	https://www.almenrausch.at/touren/detail/lichtsee-von-der-bergeralmbahn/
54	Mountainbike- tour	Steinach	PP Bergeralm bahn	Steinach - Blaserhütte (Blaser)	1106 Hm 24,1 km	https://www.almenrausch.at/touren/detail/steinachbrenner-blaserhuetten-blaser/
55	Mountainbike- tour	Steinach	PP Bergeralm bahn	Steinach - Padasterjoch- haus	1152 Hm 24,0 km	https://www.almenrausch.at/touren/detail/steinach-padasterjochhaus/
56	Mountainbike- tour	Steinach	PP Bergeralm bahn	Steinach - Nösslachhüt- te	589 Hm 15,0 km	https://www.almenrausch.at/touren/detail/steinach-am-brenner-noesslachhuetten/
57	Mountainbike- tour	Steinach	Bahnhof Steinach	Blaserhütten- -Rundfahrt ab Bahnhof Steinach	1150 Hm 26,4 km	https://www.almenrausch.at/touren/detail/blaserhuetten-rundfahrt-ab-bahnhof-steinach/
58	Wanderung	Gries	Nösslach	Bergwerksw- eg Nösslach	367 Hm 4,4 km	https://www.almenrausch.at/touren/detail/bergwerksweg-noesslach/
59	Wanderung	Gries	Nösslach	Nösslachhüt- te von Nösslach	178 Hm 3,2 km	https://www.almenrausch.at/touren/detail/noesslachhuetten-von-noesslach/
60	Bergtour	Gries	Nösslach	Nösslachjoch (2231 m) von Nösslach	731 Hm 7,3 km	https://www.almenrausch.at/touren/detail/noesslachjoch-2231-m-von-noesslach/
61	Wanderung	Gries	PP Tourengeher	Sattelbergalm über den Wassersteig	404 Hm 4,8 km	https://www.almenrausch.at/touren/detail/sattelbergalm-ueber-den-wassersteig-1/
62	Wanderung	Gries	Vinaders	Sattelbergalm (1637m) von	360 Hm 7,0 km	https://www.almenrausch.at/touren/detail/sattelbergalm-1637m-von-vinaders/

				Vinaders		
63	Bergtour	Obernberg	Almis	Rötenspitze (2481 m) vom Almis Berghotel	1130 Hm 8,8 km	https://www.almenrausch.at/touren/detail/roetenspitze-2481-m-vom-almis-berghotel/
64	Bergtour	Obernberg	Almis	Hoher Lorenzenberg (2315 m) durch das Fradertal	1107 Hm 15,5 km	https://www.almenrausch.at/touren/detail/hoher-lorenzenberg-2315-m-durch-das-fradertal/
65	Bergtour	Obernberg	Almis	Lichtsee von Almi's Berghotel	724 Hm 5,6 km	https://www.almenrausch.at/touren/detail/lichtsee-von-almis-berghotel/
66	Bergtour	Obernberg	Almis	Leitner Berg (2309 m) von Almi's Berghotel	1023 Hm 9,2 km	https://www.almenrausch.at/touren/detail/leitner-berg-2309-m-von-almis-berghotel/
67	Mountainbiketour	Obernberg	Almis	Brenner- Grenzkamm -Runde mit Abfahrt Sandesjöchl	1150 Hm 30,1 km	https://www.almenrausch.at/touren/detail/brenner-grenzkamm-runde-mit-abfahrt-sandesjoechl/
68	Mountainbiketour	Obernberg	Almis	Brenner- Grenzkamm -Runde mit Abfahrt durch das Fradertal	1040 Hm 25,7 km	https://www.almenrausch.at/touren/detail/brenner-grenzkamm-runde-mit-abfahrt-durch-das-fradertal/
69	Mountainbiketour	Obernberg	Almis	Brenner- Grenzkamm mit Auffahrt durch das Fradertal	1280 Hm 35,8 km	https://www.almenrausch.at/touren/detail/brenner-grenzkamm-mit-auffahrt-durch-das-fradertal/
70	Bergtour	Obernberg	Waldesruh	Portjoch & Steiner Alm	690 Hm	https://www.almenrausch.at/touren/detail/portjoch-steiner-alm-rundwanderung/

				Rundwanderung	11,9 km	
71	Bergtour	Obernberg	Waldesruh	Grubenkopf (2337m) von Obernberg	960 Hm 14,2 km	https://www.almenrausch.at/touren/detail/grubenkopf-2337m-von-obernberg/
72	Bergtour	Obernberg	Waldesruh	Grubenkopf – Grenzkamm Rundtour	1050 Hm 15,1 km	https://www.almenrausch.at/touren/detail/grubenkopf-grenzkamm-rundtour/
73	Wanderung	Obernberg	Waldesruh	Steiner Alm von Obernberg	340 Hm 7,4 km	https://www.almenrausch.at/touren/detail/obernberger-see-vom-gasthof-waldesruh/
74	Bergtour	Obernberg	Waldesruh	Tribulaune - Rundtour von Obernberg (2 Tagesetappen)	2001 Hm 24,9 km	https://www.almenrausch.at/touren/detail/tribulaune-rundtour-von-obernberg-2-tagesetappen/
75	Bergtour	Obernberg	Waldesruh	Rötenspitze (2481 m) von Obernberg	1037 Hm 13,4 km	https://www.almenrausch.at/touren/detail/roetenspitze-2481-m-von-obernberg/
76	Bergtour	Obernberg	Waldesruh	Muttenkopf (2638 m) von Obernberg	1179 Hm 14,8 km	https://www.almenrausch.at/touren/detail/muttenkopf-2638-m-von-obernberg/
77	Bergtour	Obernberg	Waldesruh	Lichtsee vom Parkplatz Obernberger See	667 Hm 10,2 km	https://www.almenrausch.at/touren/detail/lichtsee-vom-parkplatz-obernberger-see/
78	Klettersteig	St. Jodok	Bahnhof St. Jodok	Peter Kofler Klettersteig (Stafflacherwand)	382 Hm 4,6 km	https://www.almenrausch.at/touren/detail/peter-kofler-klettersteig-stafflacher-wand/

				Wand)		
79	Bergtour	Vals	Padaun	Padauner Kogel (2066 m) von Padaun	530 Hm 6,4 km	https://www.almenrausch.at/touren/detail/padauner-kogel-2066-m-von-padaun/
80	Wanderung	Schmirn	Toldern	Kalte Herberge - Rundwanderung von Innerschmirn	120 Hm 3,1 km	https://www.almenrausch.at/touren/detail/kalte-herberge-rundwanderung-von-innerschmirn/
81	Bergtour	Schmirn	Kasern	Tuxer Joch & Tuxerjochhaus von Kasern	750 Hm 14,2 km	https://www.almenrausch.at/touren/detail/tuxer-joch-tuxerjochhaus-von-kasern/
82	Bergtour	Schmirn	Toldern	Rauher Kopf (2150m) von Toldern	700 Hm 8,2 km	https://www.almenrausch.at/touren/detail/rauber-kopf-2150m-von-toldern/
83	Bergtour	Schmirn	Wildlahner	Innere Schönlahner spitze - Jochgrubenkopf Rundtour von Innerschmirn	1060 Hm 9,8 km	https://www.almenrausch.at/touren/detail/innere-schoenlahnerspitze-jochgrubenkopf-rundtour-von-innerschmirn/
84	Bergtour	Schmirn	Wildlahner	Jochgrubenkopf (2450m) von Innerschmirn	990 Hm 9,0 km	https://www.almenrausch.at/touren/detail/jochgrubenkopf-2450m-von-innerschmirn/
85	Bergtour	Schmirn	Wildlahner	Hohe Warte (2687m) aus dem	1190 Hm 9,4 km	https://www.almenrausch.at/touren/detail/hohe-warte-2687m-aus-dem-

				dem Wildlahnert al		wildlahnertal/
86	Bergtour	Schmir n	Wildlahn er	Westliche Schöberspit ze (2580m) von Innerschmir n	1070 Hm 9,7 km	https://www.almenrausch.at/touren/detail/westliche-schoeberspitze-2580m-von-innerschmirn/
87	Bergtour	Schmir n	Kasern	Durrachjöh l (2141m) von Kasern	575 Hm 6,0 km	https://www.almenrausch.at/touren/detail/durrachjoechl-2141m-von-kasern/
88	Mountainbi ketour	Navis	Dorfzentr um	Naviser Hütten – Rundfahrt von Navis	600 Hm 14,3 km	https://www.almenrausch.at/touren/detail/naviser-huetten-rundfahrt-von-navis/
89	Wanderung	Navis		Naviser Hütte (1767m) über die Weirichalm	530 Hm 7,9 km	https://www.almenrausch.at/touren/detail/naviser-huette-1767m-ueber-die-weirichalm/
90	Mountainbi ketour	Navis	Dorfzentr um	Zehenter Alm von Navis	580 Hm 13,6 km	https://www.almenrausch.at/touren/detail/zehenter-alm-von-navis/
91	Mountainbi ketour	Navis	Dorfzentr um	8-Almen- Huetten- Runde im Navistal	1350 Hm 28,2 km	https://www.almenrausch.at/touren/detail/8-almen-huetten-runde-im-navistal/
92	Mountainbi ketour	Navis	Dorfzentr um	Vögeleralm von Navis	850 Hm 20,0 km	https://www.almenrausch.at/touren/detail/voegeleralm-von-navis-1/
93	Mountainbi ketour	Navis	Dorfzentr um	Stöcklalm von Navis	560 Hm 10,0 km	https://www.almenrausch.at/touren/detail/stoecklalm-von-navis/

94	Mountainbiketour	Navis	Dorfzentrum	Bike & Hike Tour: Navis – Stöcklalm – Naviser Kreuzjöchl	1260 Hm 10,0 km	https://www.almenrausch.at/touren/detail/bike-hike-tour-navis-stoecklalm-naviser-kreuzjoechl/
95	Mountainbiketour	Navis	Dorfzentrum	Kleine Naviser Almen-Rundtour	716 Hm 17,1 km	https://www.almenrausch.at/touren/detail/kleine-naviser-almen-rundtour/
96	Wanderung	Navis	Schranzberg	Naviser Almenrunde	693 Hm 13,1 km	https://www.almenrausch.at/touren/detail/naviser-almenrunde/
97	Bergtour	Navis	Schranzberg	Naviser Sonnenspitze (2619 m) von Navis	1255 Hm 15,1 km	https://www.almenrausch.at/touren/detail/naviser-sonnenspitze-2619-m-von-navis/
98	Wanderung	Navis	Schranzberg	Naviser Hütte (1787 m) vom Parkplatz Schranzberg	370 Hm 5,8 km	https://www.almenrausch.at/touren/detail/naviser-huette-1787-m-vom-parkplatz-schranzberg/
99	Bergtour	Navis	Grün	Grünbergspitze (2790m) von Navis	1350 Hm 15,6 km	https://www.almenrausch.at/touren/detail/gruenbergspitze-2790m-von-navis/
100	Bergtour	Navis	Grün	Grafmartspitze (2720m) von Navis	1210 Hm 14,2 km	https://www.almenrausch.at/touren/detail/grafmartspitze-2720m-von-navis/
101	Wanderung	Navis	Grün	Peeralm vom Parkplatz Grün	140 Hm 2,8 km	https://www.almenrausch.at/touren/detail/peeralm-vom-parkplatz-gruen/
102	Wanderung	Navis	Grün	Klammalm vom Parkplatz	450 Hm 10,0 km	https://www.almenrausch.at/touren/detail/klammalm-vom-parkplatz-gruen/

				Grün		
10 3	Wanderung	Navis	Grün	Zehenter Alm vom Parkplatz Grün	360 Hm 5,6 km	https://www.almenrausch.at/touren/detail/zehenter-alm-vom-parkplatz-gruen/
10 4	Wanderung	Navis	Grün	Vögeleralm (2178m) vom Parkplatz Grün	650 Hm 6,6 km	https://www.almenrausch.at/touren/detail/voegeleralm-2178m-vom-parkplatz-gruen/
10 5	Wanderung	Navis	Grün	Seapen Alm von Navis	564 Hm 8,6 km	https://www.almenrausch.at/touren/detail/seapen-alm-von-navis/
10 6	Bergtour	Navis	Grün	Wetterkreuz (2148 m) von Navis	630 Hm 9,3 km	https://www.almenrausch.at/touren/detail/wetterkreuz-2148-m-von-navis/
10 7	Bergtour	Navis	Grün	Pfoner Kreuzjöchl und Mislkopf (2640/2623 m) von Navis	1248 Hm 16,2 km	https://www.almenrausch.at/touren/detail/pfoner-kreuzjoechl-und-mislkopf-26402623-m-von-navis/

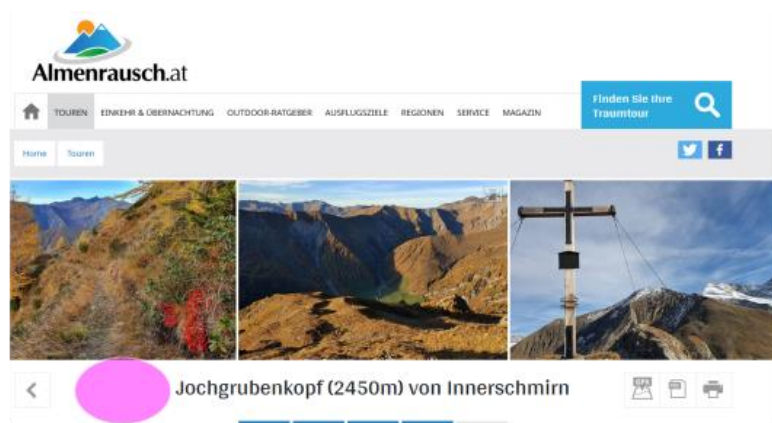
Der Maßnamenvorschlag zur Umsetzung einer Informationstransformation Sommer → Frühling/Winter hat viele Schnittmengen mit den Transformationsansätzen der vorangegangenen Kapitel. Im Wesentlichen geht es hier wieder um das Gleiche:

- Erweiterung der Filterfunktion um die Funktion FRÜHJAHR-/HERBSTTOUR im Kontext der KLIMAWANDELANPASSUNG
- Bewusstseinsbildung und Erklärung, um was es hierbei geht
- Hier macht es Sinn, die jeweilige Tour mit der Bezeichnung FRÜHJAHR-/HERBSTTOUR als eigenständige Tour anzulegen. Damit können viele Textteile gleich gelassen werden (d.h. der Aufwand für das Texten bleibt überschaubar), ein

paar textliche Anpassungen sind vorzunehmen, und der Hauptaufwand ist das Fotomachen im Frühjahr/Herbst.

- Verlinkung innerhalb der jeweils gleichen Tourenbeschreibung zu den jeweils anderen Jahreszeiten
- Klare, und besonders starke Einbettung in das Konzept **#WipptalsBesteVerhältnisse**

Ein Beispiel, wie eine Herbst-Version einer Bergtour auf almenrausch.at ausschauen kann, ist hier dargestellt: <https://www.almenrausch.at/touren/detail/jochgrubenkopf-2450m-von-innerschmirn/>



Piktogramm und/oder textliche Umsetzung, dass diese Tour eine HERBSTTOUR im Kontext der Klimawandelanpassung ist



Abbildung 7: Titelseite der Tour auf den Jochgrubenkopf in Schmirn auf almenrausch.at. Die Tour wurde im Herbst begangen, die herbstliche Bildsprache ist perfekt. (Quelle: almenrausch.at; mit eigenem Hinweis (magenta))



Abbildung 8: Beispiel für ein Bild von der Tour auf den Jochgrubenkopf, wie eine Informationstransformation Sommer --> Herbst ausschauen soll (Quelle: almenrausch.at)



Abbildung 9: Beispiel für ein Bild von der Tour auf den Jochgrubenkopf, wie eine Informationstransformation Sommer --> Herbst ausschauen soll (Quelle: almenrausch.at)



Abbildung 10: Beispiel für ein Bild von der Tour auf den Jochgrubenkopf, wie eine Informationstransformation Sommer --> Herbst ausschauen soll (Quelle: almenrausch.at)




Abbildung 11: Beispiel für ein Bild von der Tour auf den Jochgrubenkopf, wie eine Informationstransformation Sommer --> Herbst ausschauen soll (Quelle: almenrausch.at)



Abbildung 12: Beispiel für ein Bild von der Tour auf den Jochgrubenkopf, wie eine Informationstransformation Sommer --> Herbst ausschauen soll (Quelle: almenrausch.at)




Abbildung 13: Beispiel für ein Bild von der Tour auf den Jochgrubenkopf, wie eine Informationstransformation Sommer --> Herbst ausschauen soll (Quelle: almenrausch.at)

Letztlich geht es um die zielgerichtete Bewusstseinsbildung und Vermarktung für (schneeloses) Bergsteigen/Wandern im Frühjahr und Herbst. Dies kann nur gelingen, wenn die Bildsprache passt.

Mit Unterstützung von Bund und Europäischer Union

 Bundesministerium
Arbeit und Wirtschaft

 LE 14-20
Entwicklung für den ländlichen Raum

Europäischer
Landwirtschaftsfonds für
die Entwicklung des
ländlichen Raums:
Hier investiert Europa in
die ländlichen Gebiete.



5 Informationstransformation Literatur

Trotz starken Trends hin zu online Tourenbeschreibungen stehen doch noch in vielen Haushalten und Hotel-Bibliotheken Bücher mit Tourenbeschreibungen herum. Diese dienen häufig weniger der konkreten Tourenplanung (hier geht viel online), sondern vielmehr dem Schmökern, Ideensammeln, Träumen, Lust auf Berg machen. Folglich sollte im Sinne der Informationstransformation auch das Medium Buch nicht fehlen.

Im Arbeitspaket AP1.2 (Bestandserhebung Literatur) wurde das Wipptaler Wanderbuch (Hubert Gogl, Tyrolia Verlag) als jenes Buch identifiziert, das die größte grundsätzliche Eignung für eine Informationstransformation im Bereich Wandern/Bergsteigen im Wipptal hat.

Werden aus diesem Buch alle Touren herausgezogen, die im Schwierigkeitsgrad leicht angesiedelt sind, bleiben 25 Touren übrig.

Tabelle 3: Informationsdestillat der 25 als leicht eingestuften Touren aus dem Wipptaler Wanderbuch (Tyrolia Verlag 2016)

Nr.	Ausgangsort	Tour	Schwierigkeit	Höhe/Länge
4	Ellbögen	Arztalalm	Leicht	520 Hm 3,8 km
8	Matrei	Waldraster Jöchl	Leicht	250 Hm
10	Matrei	Weißes Wandl	Leicht	630 Hm
12	Navis	Seapnalm – Hirschstein	Leicht	760 Hm 7,3 km
19	Navis	Naviser Almrunde	Leicht	600 Hm 12 km
22	Steinach	Am Nösslachkamm zum	Leicht	200 Hm

		Lichtsee		5,8 km
23	Trins	Gerichtshernalm, Vallmaritzalm und Trunahütte	Leicht	850 Hm
25	Trins	Blaser	Leicht	950 Hm
27	Trins	Padasterjochhaus – Padasterkogel	Leicht	1000 Hm
29	Trins	Sarnthein-Wasserfall	Leicht	275 Hm 10 km
30	Gschnitz	St. Magdalena	Leicht	450 Hm
33	Gschnitz	Laponesalm	Leicht	200 Hm
39	Vals/St. Jodok	Padauner Kogel	Leicht	490 Hm 2,3 km
40	Vals/St. Jodok	Vennspitze	Leicht	810 Hm
44	Vals/St. Jodok	Geraer Hütte	Leicht	1000 Hm
47	Schmirn	Hochgeneinerjöchel	Leicht	320 Hm
48	Schmirn	Sumpfkopf	Leicht	750 Hm
52	Schmirn	Tuxerjochhaus	Leicht	720 Hm 5,2 km
59	Schmirn	Kalte Herberge	Leicht	110 Hm
62	Schmirn	Ottenspitze	Leicht	720 Hm
65	Gries	Sattelbergalm – Sattelberg	Leicht	850 Hm 6,3 km
67	Gries	Nösslachhütte	Leicht	170 Hm

68	Gries	Bergwerksweg Nösslach	Leicht	200 Hm 2,7 km
70	Obernberg	Obernberger See	Leicht	200 Hm 3,5 km
75	Obernberg	Lichtsee	Leicht	720 Hm

Diese Tourenauswahl sollte in ein gesondertes Werk „Wipptaler Wanderbuch – Fokus Frühjahr Herbst“ überführt werden. Dies würde eine fast komplette Neu-Recherche (inkl. Bildmaterial) bedeuten. Die Ideenskizze ist in Abbildung 14 dargestellt.

80 Touren
Bildsprache Sommer

25 ausgewählte Touren
Bildsprache Frühjahr/Herbst
Einbettung #WipptalsBesteVerhältnisse
Einbettung online Informationen




Abbildung 14: Ideenskizze zur Informationstransformation des Wipptaler Wanderbuches. (Quelle Bild links: Tyrolia/freytagundberndt.com; Bildquelle rechts: almenrausch.at)

6 Roadmap für die Umsetzung

Für die Umsetzung der Informationstransformation werden folgende Hauptpunkte einer Roadmap vorgeschlagen:

Die Basis für alles: #WipptalsBesteVerhältnisse aufbauen

- 1.) Auswahl einer geeigneten Plattform
- 2.) Gewinnung von Stakeholdern zum Generieren von tagesaktuellen Verhältnisinformationen
- 3.) Einbettung in alle Kommunikationskanäle und online Plattformen
- 4.) Ausbau des Verständnisses dass #WipptalsBesteVerhältnisse alle Wipptalerinnen und Wipptaler betrifft und das Tool nur dann gut ist, wenn es von allen Seiten gepflegt und weiterentwickelt wird.
- 5.) Maximale Einbettung und Quervernetzung

Kategorie Klettern (Mehrseillängen)

- 1.) Den Autor Axel Jentsch-Rabl (bergsteigen.com) kontaktieren und anfragen, ob er zur Umsetzung einer Informationstransformation gemäß dem in Kapitel 2 beschriebenen Ansatz bereit ist.
- 2.) Begehung und Recherche der 6 Touren bei Schnee im Herbst und Frühjahr:
 - a. Marende – Stafflacher Wand
 - b. Leckerbissen – Stafflacher Wand
 - c. Kaffee und Kuchen – Stafflacher Wand
 - d. Spiralweg – Stafflacher Wand
 - e. Höhenfieber – Stafflacher Wand
 - f. Frischluft – Stafflacher Wand
- 3.) Begleitung des Transformationsprozesses und Optimierung
- 4.) Einbettung und Quervernetzung mit #WipptalsBesteVerhältnisse

Kategorie Klettersteig

- 1.) Angelehnt an die obige Auflistung, zuerst mit Axel Jentsch-Rabl (bergsteigen.com) in Kontakt treten.

- 2.) Begehung und Recherche des Peter Kofler Klettersteigs im Frühjahr und Herbst
- 3.) Umsetzung der Vorschläge aus Kapitel 3.
- 4.) Begleitung des Transformationsprozesses und Optimierung
- 5.) Einbettung und Quervernetzung mit **#WipptalsBesteVerhältnisse**

Kategorie Klettergarten

- 1.) Angelehnt an die obige Auflistung, zuerst mit Axel Jentsch-Rabl (bergsteigen.com) in Kontakt treten.
- 2.) Begehung und Recherche des St. Jodoker Klettergartens im Frühjahr und Herbst
- 3.) Umsetzung der Transformation
- 4.) Begleitung des Transformationsprozesses und Optimierung
- 5.) Einbettung und Quervernetzung mit **#WipptalsBesteVerhältnisse**

Kategorie Bergsteigen/Wandern/MTB

- 1.) Den Autor Ernst Aigner kontaktieren, das Vorhaben beschreiben und Zusammenarbeit anbahnen
- 2.) Begehung und Recherche der in Kapitel 4 aufgelisteten 107 Touren im Frühjahr und Herbst
- 3.) Anlegen dieser Touren auf almenrausch.at als Frühlings- und Herbsttour
- 4.) Vernetzung aller Tourvarianten (Frühling – Sommer – Herbst – Winter)
- 5.) Schaffung einer eigenen Tourenkategorie (Frühjahr/Herbsttour im Kontext des Klimawandels) auf almenrausch.at
- 6.) Begleitung des Transformationsprozesses und Optimierung
- 7.) Einbettung und Quervernetzung mit **#WipptalsBesteVerhältnisse**

Transformation des Wipptaler Wanderbuches in eine Sonder-Edition mit Fokus auf Frühjahrs-/Herbsttouren im Kontext des Klimawandels

- 1.) Den Autor Hubert Gogl kontaktieren, das Vorhaben beschreiben und die Zusammenarbeit anbahnen
- 2.) Mit dem Verlag (Tyrolia Verlag) in Kontakt treten und Zusammenarbeit anbahnen. (Idealerweise erfolgt dies bereits durch den Autor Hubert Gogl.)

- 3.) Festlegung der tatsächlich zu berücksichtigenden Touren (hier wurde eine Auswahl von 25 Touren vorgeschlagen) durch den Autor
- 4.) Recherche der Touren im Frühjahr und Herbst
- 5.) Umsetzung des Buches
- 6.) Einbettung online Informationen
- 7.) Einbettung und Quervernetzung mit **#WipptalsBesteVerhältnisse**